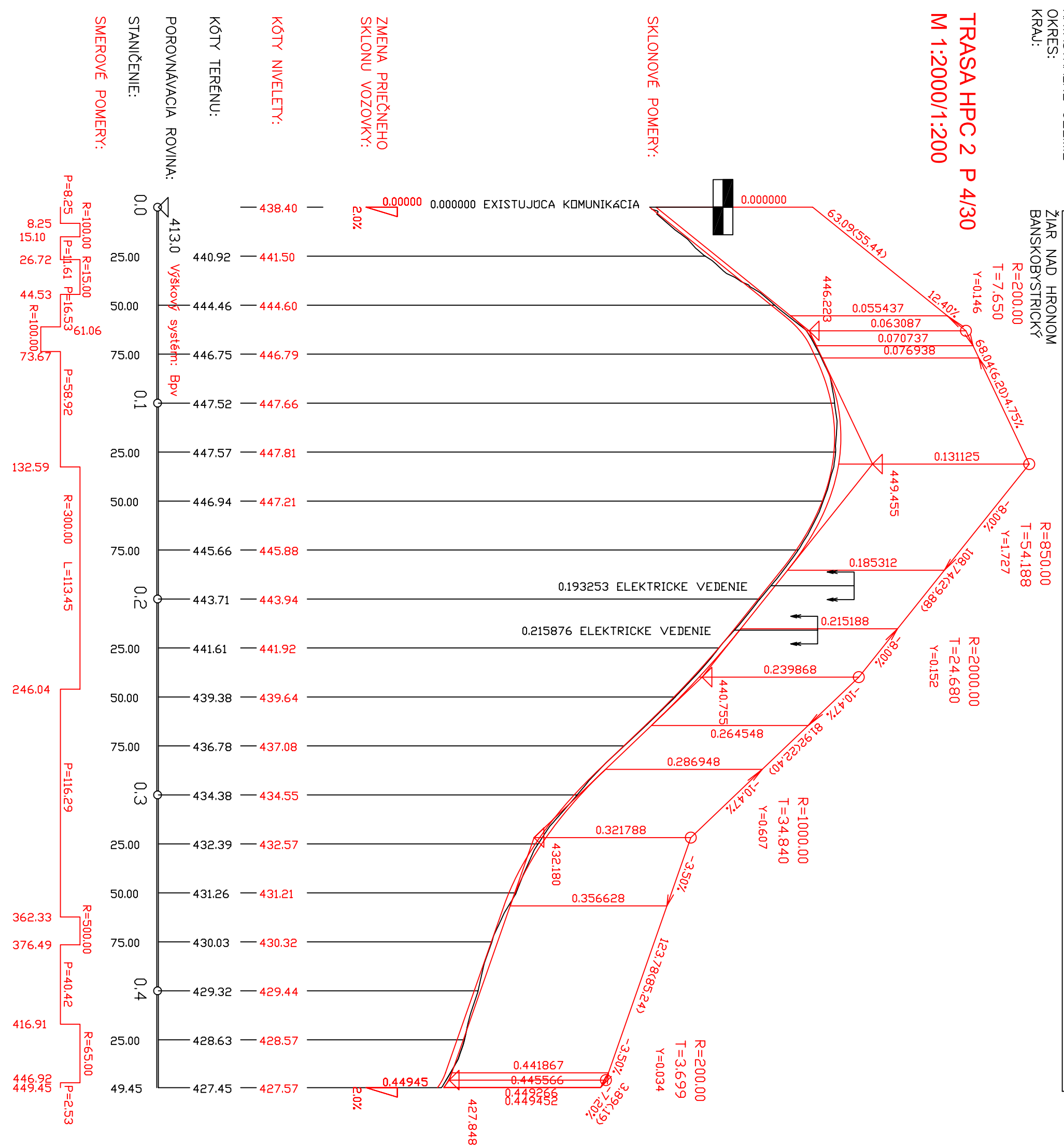


DRUH POVRCHU ÚZEMIA
KATASTRÁLNE ÚZEMIE
OKRES:
KRAJ:

ZÁR NAD HRONOM
BANSKOBYSTRIČKY

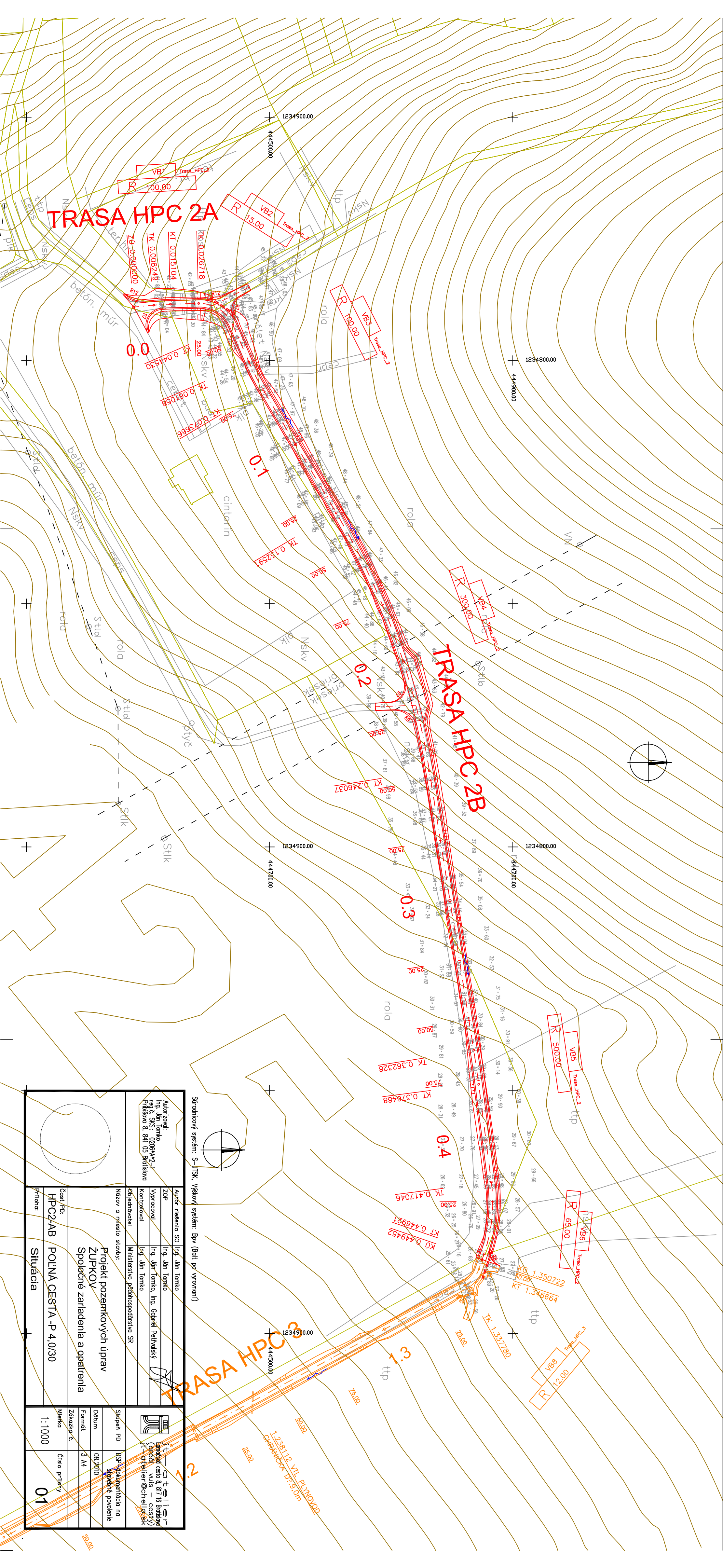
RASITÝ TERÉN
JANOVA LEHOTÁ

TRASA HPC 2 P 4/30
M 1:2000/1:200



Výškový systém: Bpv (Balt. po vyrovnaní)

Autorizoval: Ing. Ján Tomko, aut.ing. reg.č.SKS: 0206/A*21 Práňšova č.8, 841 05 Bratislava		Autor riešenia SO Ing. Ján Tomko		 Jit - atelier chello.sk Lamašská cesta 8, 817 16 Bratislava (areál vuis - cesty) jit@atelierchello.sk
Vypracoval Ing. Ján Tomko, Ing. Gabriel Petrávišský		Objednávateľ Ministerstvo pôdohospodárstva SR		
Nazov a miesto stavby: Projekt pozemkových úprav JANOVA LEHOTÁ Spoločné zariadenia a opatrenia				Stupeň PD DSP - dokumentácia na stavebné povolenie
Časť PD: HPC2-AB POLNÁ CESTA -P 4.0/30		Dátum 08.2010		Mierka 1:2000/ 200
Príloha: Pozdĺžny profil		Formát 3 A4		



TRASA HPC 2A

TRASA HPC 2B

TRASA HPC 3

<p>Súradnicový systém: S-JTSK, Výškový systém: Bpv (balt. poz. vyrovnaní)</p>	
<p>Autor riešenia SOI Ing. Ján Tomko</p>	<p>Ing. Ján Tomko</p>
<p>Autizováni: Ing. Ján Tomko reg.č. SÚS: 0206442-1 Práhovské št. 841 03 Bratislava</p>	<p>Ing. Ján Tomko</p>
<p>VP Ing. Ján Tomko</p>	<p>Ing. Ján Tomko</p>
<p>Vypracoval: Ing. Ján Tomko, Ing. Gabriel Petráňský</p>	<p>Ing. Ján Tomko</p>
<p>Kontroloval: Ing. Ján Tomko</p>	<p>Ing. Ján Tomko</p>
<p>Objeďovateli: Ministerstvo pôdohospodárstva SR</p>	<p>Ministerstvo pôdohospodárstva SR</p>
<p>Názov a miesto stavby: Projekt pozemkových úprav ZUPKOV Spoločné zariadenia a opatrenia</p>	<p>DSP - dokumentácia na spoločné povolenie</p>
<p>Kost. PD: HPC2/AB</p>	<p>1:1000</p>
<p>Príloha: Situácia</p>	<p>01</p>

VB1
R 100.00

VB2
R 15.00

VB3
R 100.00

VB4
R 300.00

VB5
R 500.00

VB6
R 65.00

VB8
R 12.00

TK 0.008249
KT 0.015104

TK 0.061058
KT 0.044530

TK 0.13259
KT 0.073666

TK 0.246037
KT 0.246037

TK 0.362328
KT 0.376488

TK 0.417046
KT 0.449452

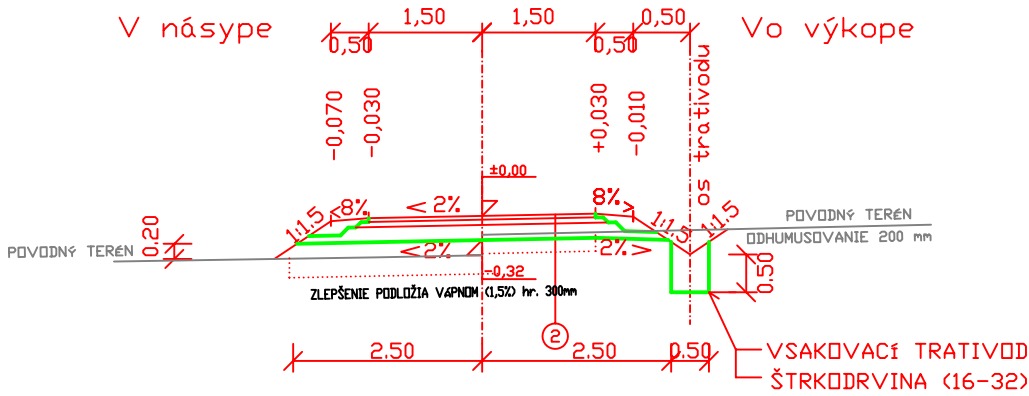
TK 1.350722
KT 1.346664

TK 1.337780

1:2381.12 VL PLANOVOJED
CHRNÁKOVICA D: 3.0m

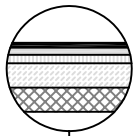
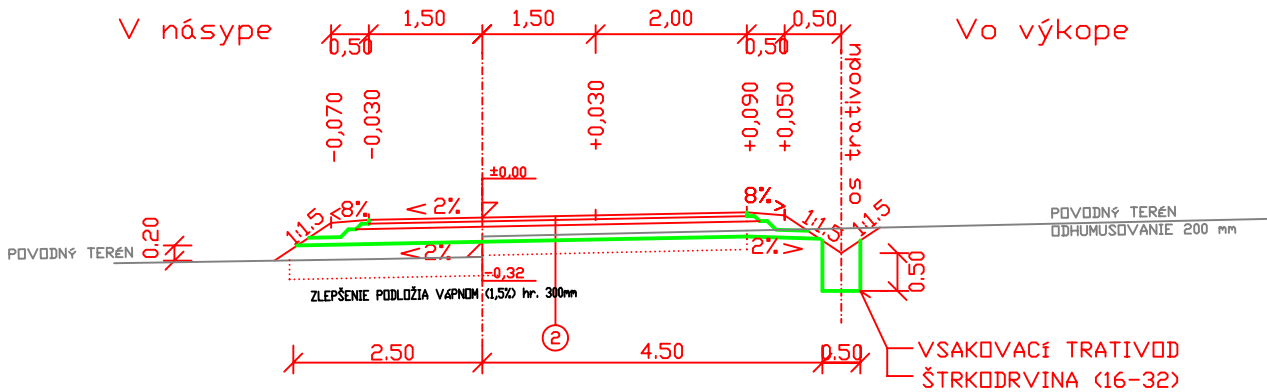
Polná cesta - hlavná / jenopruhovú
(obojsmerná)

P 4,0/30



Polná cesta - hlavná / jednopruhovú
(s výhybnou dĺ. 20,00 m)

P 4,0/30





TYP "P4" (zaťaženie 7,5t)

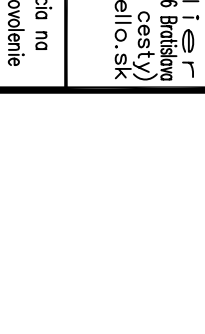


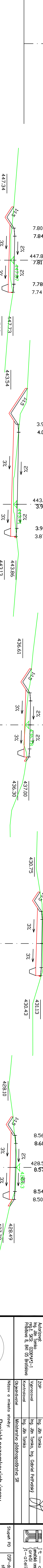

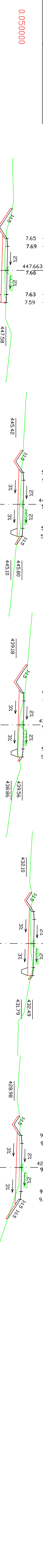

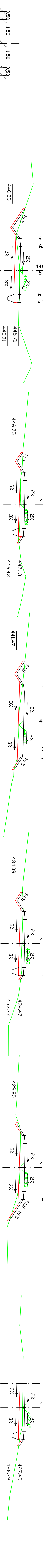

ASF. BETÓN STREDNOZRNÝ	AC 110 PMB 45/80-75 (ABS)	50 mm	STN EN 13108-1
SPOJOVACÍ POSTREK Z ASF. EMULZIE	(0,7 kg/m ²)		STN EN 13808
OBALOVANÉ KAMENIVO HRUBOZRNÉ	AC 22P 35/50 (OKH I)	70 mm	STN EN 13108-1
ŠTRKODRVINA (Edef2 > 60 MP _a)	ŠD (0-63)	200 mm	STN EN 13285
		320 mm	

— UPRAVENÁ ZEMNÁ PLÁŇ (Edef2 > 45 MP_a) — GEOBUNKA (PRS 200X330)

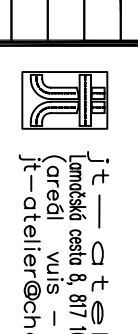
pozn: ROZMERY KONTROLOVAŤ PODLA SKUTOČNOSTI NA STAVBE

TÁTO DOKUMENTÁCIA JE CHRÁNENÁ AUTORSKÝM ZÁKONOM A NEMÔŽE BYŤ POUŽITÁ NA INÝ ÚČEL BEZ SÚHLASU AUTOROV

Autorizoval: Ing. Ján Tomko, aut.ing. reg.č.SKSI: 0206*A*2.1 Pribišova č.8, 841 05 Bratislava	Autor riešenia SO	Ing. Ján Tomko		 jt-atelier Lamačská cesta 8, 817 16 Bratislava (areál vuis - cesty) jt-atelier@chello.sk
	ZOP	Ing. Ján Tomko		
	Vypracoval	Ing. Ján Tomko		
	Kontroloval	Ing. Ján Tomko		
	Objednávateľ	Ministerstvo pôdohospodárstva SR		
	Názov a miesto stavby:	Projekt pozemkových úprav JANOVA LEHOTA Spoločné zariadenia a opatrenia		Stupeň PD DSP-dokumentácia na stavebné povolenie
	Časť PD:	HPC2-AB POLNÁ CESTA - P4,0/30		Dátum 08.2010
	Príloha:	Vzorový priečny rez		Formát 1 A4
				Záказka č. Mierka 1:100
				Číslo prílohy 03

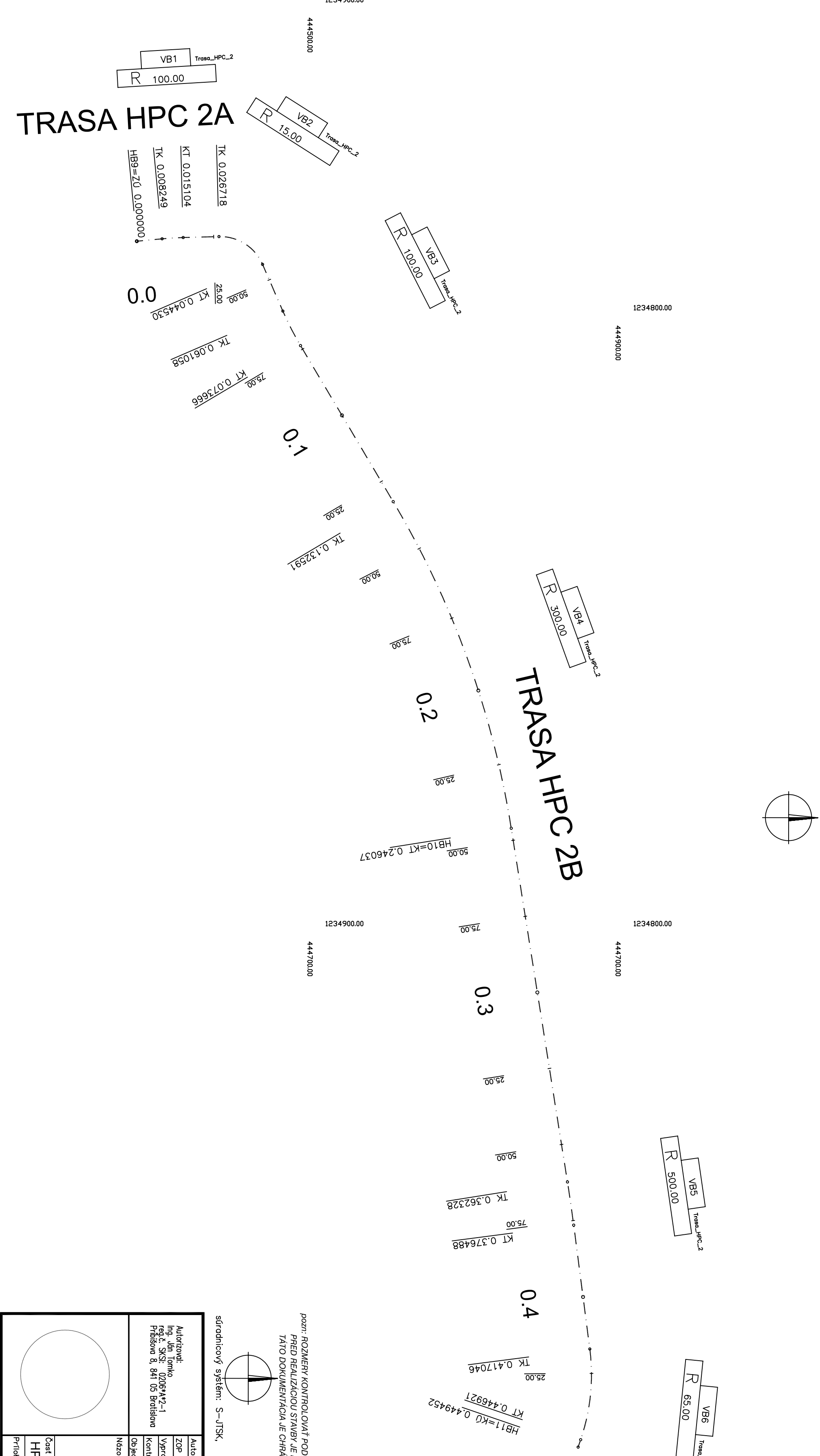


Výškový systém: Bpv (bát po výšomani)

Autor riešenia: SOJ Ing. Ján Tomko ZOP Ing. Ján Tomko Vypracoval: Ing. Ján Tomko, Ing. Gabriel Petrušický Kontroloval: Ing. Ján Tomko Objednateľ: Ministerstvo pôdohospodárstva SR Názov a miesto stavby:		 j-tomko@chello.sk (vredni adresy - cestny)	
Časť Pp: HPC2-AB Príloha: Priečne rezy		Stupeň Pp: DSP - dokumentácia na stavebné povolenie Dátum: 08.2010 Formát: A4 Zväzok č.: 5	
Projekt pozemkových úprav JANOVA LEHOTÁ Spoločné zariadenia a opatrenia		Mierka: 1:100 Číslo prílohy: 04	

Údaje o podrobných bodoch trasy HPC2

STA	Y	X
HB9=ZU	0.0000000	444921.951
TK	0.008249	444922.732
KT	0.015104	444923.147
TK	0.025000	444923.407
TK	0.026718	444923.453
TK	0.044530	444914.432
TK	0.050000	444909.414
TK	0.061038	444899.271
TK	0.073666	444888.053
TK	0.100000	444865.906
TK	0.125000	444843.911
TK	0.132591	444837.383
TK	0.150000	444822.164
TK	0.175000	444799.509
TK	0.200000	444776.055
TK	0.225000	444751.963
TK	0.246037	444731.320
TK	0.250000	444727.406
TK	0.275000	444702.715
TK	0.300000	444678.025
TK	0.325000	444653.335
TK	0.350000	444628.644
TK	0.362328	444616.469
TK	0.375000	444605.930
TK	0.376488	444602.455
TK	0.400000	444579.139
TK	0.417046	444562.235
TK	0.425000	444554.305
TK	0.446921	444532.772
TK	0.449452	444530.378
HB10=KT	0.246037	1234834.321
HB10=KT	0.250000	1234833.699
HB10=KT	0.275000	1234829.776
HB10=KT	0.300000	1234825.853
HB10=KT	0.325000	1234821.931
HB10=KT	0.350000	1234818.008
HB10=KT	0.362328	1234816.073
HB10=KT	0.375000	1234814.244
HB10=KT	0.376488	1234814.050
HB10=KT	0.400000	1234811.019
HB10=KT	0.417046	1234808.822
HB10=KT	0.425000	1234808.282
HB10=KT	0.446921	1234811.793
HB10=KT	0.449452	1234812.616



pozor: ROZMERY KONTROLOVAŤ PODLA SKUTOČNOSTI NA STAVBE
 PRED REALIZACIOU STAVBY JE POTREBNÉ VYTIČIŤ PRIEBEH INŽINIERSKÝCH SIETÍ
 TATO DOKUMENTÁCIA JE CHRÁNENÁ AUTORSKÝM ZÁKONOM A NEMOŽE BYŤ POUŽITÁ NA INÝ ÚČEL BEZ SÚHLASU AUTOROV

súradnicový systém: S-UJTK, výškový systém: Bvp (Balt po vyrovnaní), trieda presnosti: 3 (STN 73 0422)

Autorizoval: Ing. Ján Tomko reg.č. SKS: 0206/A*2-1 Práššova 8, 841 05 Bratislava		Autor riešenia SO: Ing. Ján Tomko	
Vypracoval: Ing. Ján Tomko, Ing. Gabriel Petrušický		ZOP: Ing. Ján Tomko	
Kontroloval: Ing. Ján Tomko		Objednávateľ: Ministerstvo pôdohospodárstva SR	
Název a miesto stavby:			
Projekt pozemkových úprav JANOVA LEHOTÁ Spoločné zariadenia a opatrenia			
Časť PD: HPC2-AB POLNÁ CESTA - P 4,0/30		Stupeň PD: DSP - dokumentácia na stavebné povolenie	
Príloha: Vytýčovací výkres		Dátum: 08.2010	
		Formát: 3 A4	
		Zároveň č.:	
		Mierka:	
		Číslo prílohy: 05	